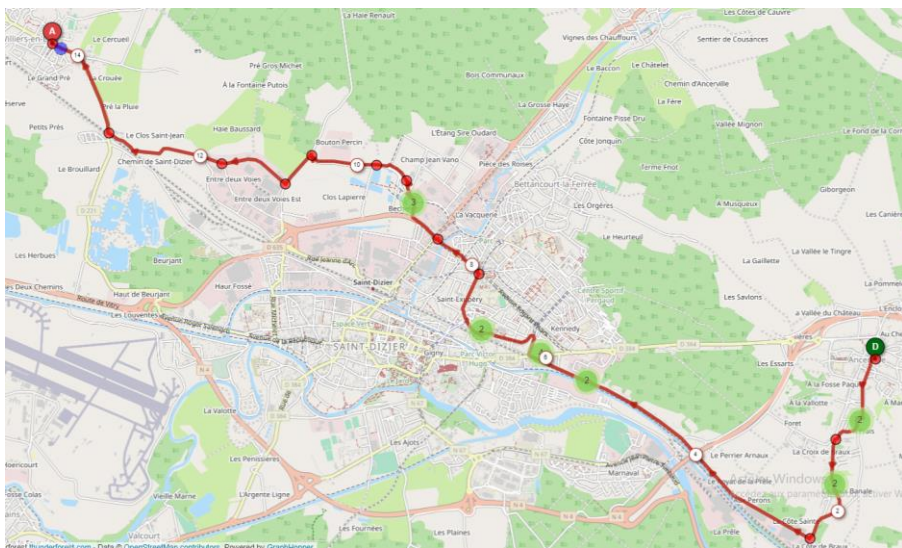


Afin d'assurer la sécurité du groupe, les départs de la MJC en fonction des destinations (Chamouilley - St Dizier – La Houpette et Sommelonne) se feront désormais à chaque sortie sur des parcours définis.

Lorsque le parcours partira sur **VILLIERS en Lieu**, nous emprunterons:

Lien openrunner: <https://www.openrunner.com/r/14103979>

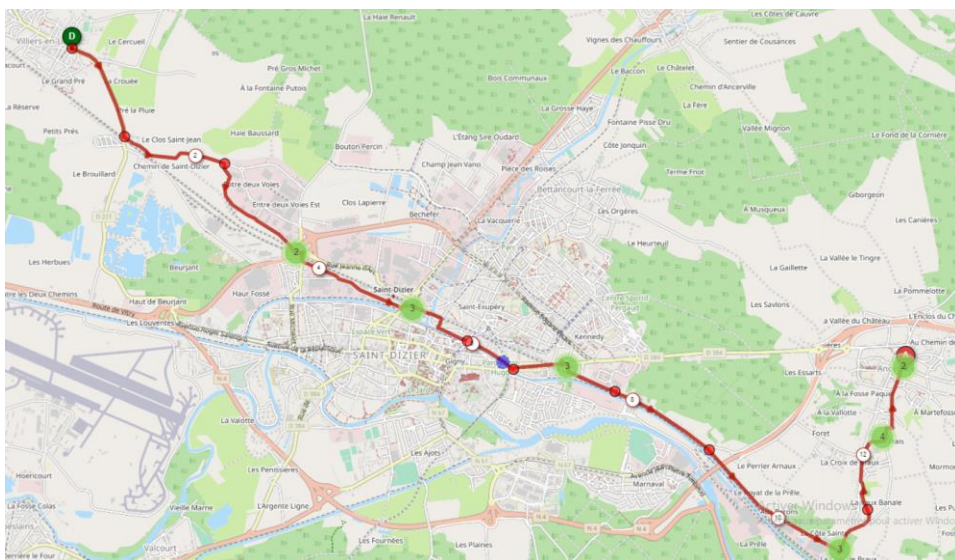
MJC Ancerville - rue Debraux – Petite Rue – rue Pirchon – rue Moulin à Vent – à gauche allée du Roy - direction le rond-point – route de Güe – rue de la Prêle - rue des Clefmonts - , Rond-point VELODER, à Gauche sous le pont - rue des Carpières - Au feu tricolore à Gauche Avenue de Parchim - Avenue Victor Hugo - rue Anatole France - Place de L' Europe, rue Raoul Laurent - Rond-Point LIDL direction ancienne N4 sur 300m, à droite rue Alfred Kastler - Parkway (nouvelle route) jusqu'à D157 - à gauche D157 sur 300m puis à droite rue Bonnor, tout droit rue du Clos Saint Jean jusqu'à D111, à droite Villiers en Lieu.



Lorsque le parcours reviendra par **VILLIERS en Lieu**, nous emprunterons:

Lien openrunner : <https://www.openrunner.com/r/14104038>

Villiers en Lieu – La zone puis rue de Favarde – à droite passage à niveau - à gauche rue Queruel – rue de la Tambourine – rond-point de la place du Maréchal Leclerc puis passage sous le pont chaussée St Thiebaut – quai C.Desmoulins – quai Robespierre – passage sous le pont pour rejoindre l’avenue des Etats Unis – rue des Clefmonts – rue de la Prêle – au rond-point à gauche Route de Güe – au rond-point à droite - allée du Roy –à droite rue Moulin à vent – rue Pirchon – Petite Rue – rue Debraux – rue de Frémy – MJC



Lorsque le parcours partira sur **VALCOURT**, nous emprunterons:

Lien openrunner: <https://www.openrunner.com/r/14103687>

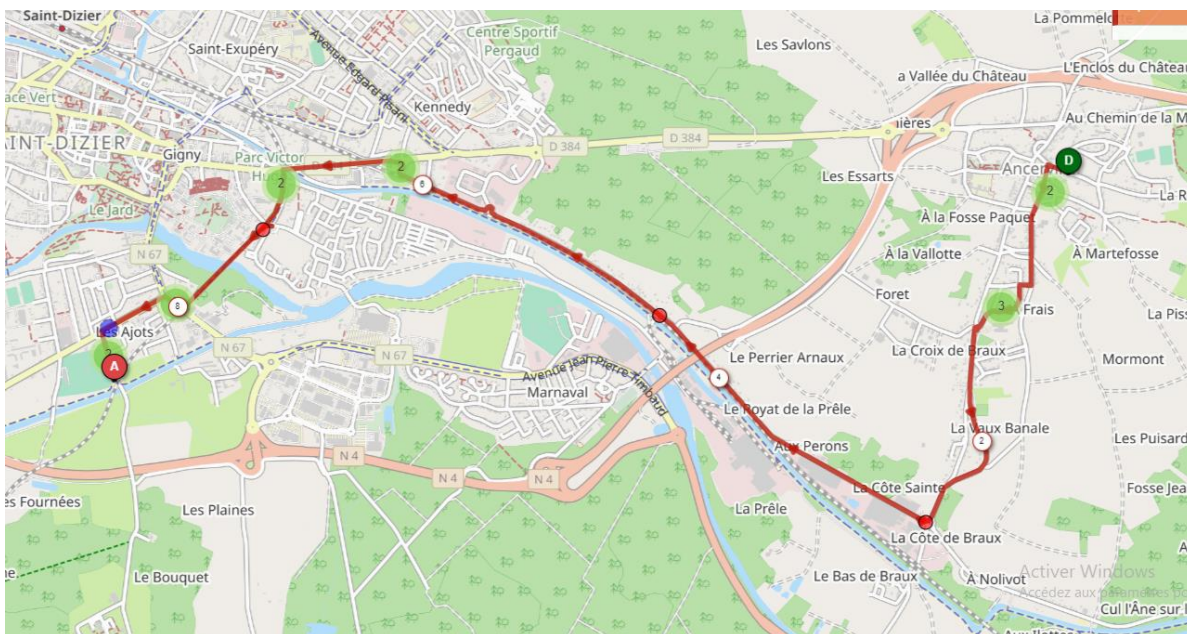
MJC Ancerville - rue Debraux – Petite Rue – rue Pirchon – rue Moulin à Vent – à gauche allée du Roy direction le rond-point – route de Güe – rue de la Prêle – direction Marnaval par le passage à niveau et le canal - à gauche place Becque - au feu tout droit - rue de Savoie - rue de Champagne - avenue Jacques Monot - zone du Chêne Saint Amand - Bricot Dépôt - à gauche au magasin Yamaha - passage au-dessus N4 - à droite route le long de la N4 - à droite chemin de l'Argente - à gauche canal d'améné.



Lorsque le parcours reviendra de **VALCOURT**, nous emprunterons:

Lien openrunner : <https://www.openrunner.com/r/14103920>

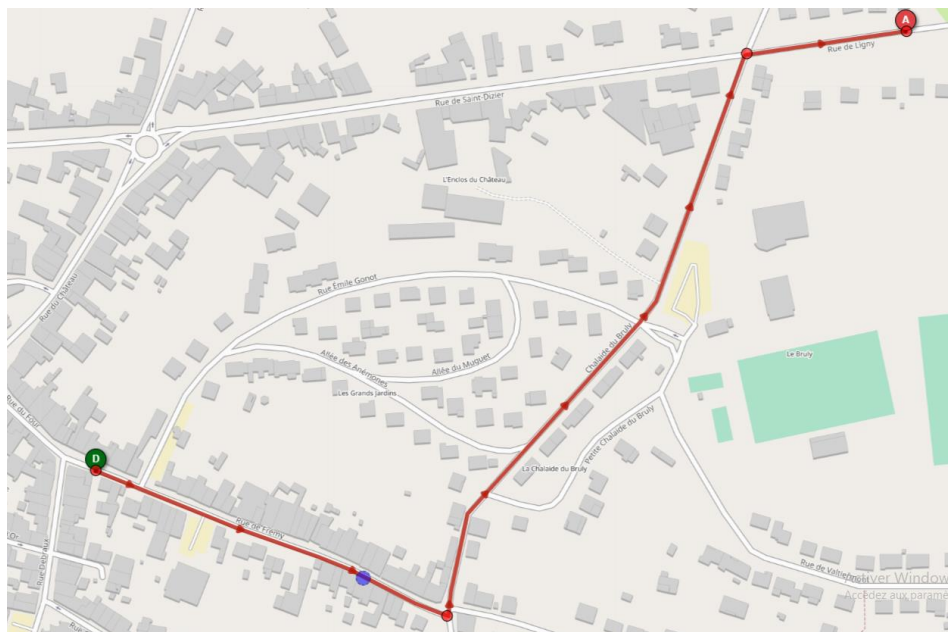
Stade de Saint Dizier – chemin de l'Argente – à droite rue du Général Giraud – au deuxième feu à droite puis prendre la piste à gauche – avenue des Etats Unis – Rond-point du vélo der – rue des Clefmonts – rue de la Prêle – au rond-point à gauche Route de Güe – au rond-point à droite allée du Roy puis à droite rue Moulin à vent – rue Pirchon – Petite Rue – rue Debraux – rue de Frémy – MJC



Lorsque le parcours partira sur LA HOUPETTE, nous emprunterons:

Lien openrunner: <https://www.openrunner.com/r/14191833>

MJC Ancerville à droite rue Frémy – au carrefour à gauche Chalaide du Brûly puis au bout de la rue au croisement à droite rue de Ligny puis direction la HOUPETTE



Lorsque le parcours partira sur SOMMELONNE, nous emprunterons:

Lien openrunner: <https://www.openrunner.com/r/14191949>

MJC Ancerville à droite rue Frémy – au carrefour à gauche Chalaide du Brûly puis au bout de la rue au croisement à gauche rue de Saint Dizier – au rond-point du Lion à droite rue de Someonene puis Sommelonne.

